

PRIX PROPOSÉS :

- 1°. Sur les perfectionnemens dont les porte-vents des machines soufflantes sont susceptibles. 465
 2°. Sur les pompes aspirantes et foulantes. 467

Ordonnances royales concernant les Mines.

ORDONNANCES rendues pendant :

- 1°. La fin du troisième trimestre de 1820 et le quatrième trimestre de cette même année. 165 et 313
 2°. Le premier trimestre de 1821. 326
 3°. Le second trimestre de 1821. 469
 4°. Le troisième trimestre de 1821. 623

EXTRAIT des statuts de la Compagnie des mines de fer de Saint-Étienne, des 11 novembre 1818 et 2 septembre 1820. 477

Cartes et Planches jointes à ce volume.

Carte de la navigation intérieure de la France, dressée par ordre de M. le Directeur général des Ponts-et-Chaussées et des Mines.

Pl. I et II, Gisement ou position relative des ophiolites, euphotides, jaspes, etc., dans quelques parties des Apennins.

Pl. III. Mine de houille du Treuil, près Saint-Étienne, département de la Loire.

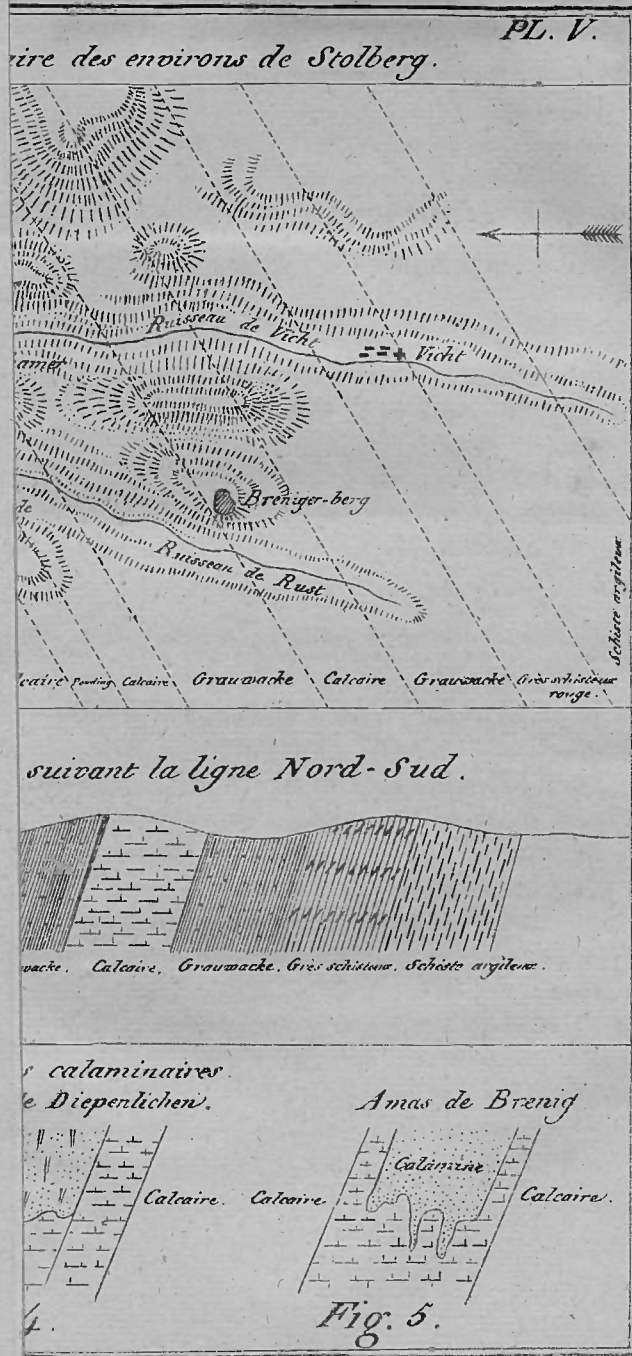

Pl. IV. Carte géognostique des environs de Soissons.

Pl. V. Plan et coupes du terrain calaminaire des environs de Stolberg.

Pl. VI. Fourneau employé à la Vieille-Montagne pour le grillage de la calamine.

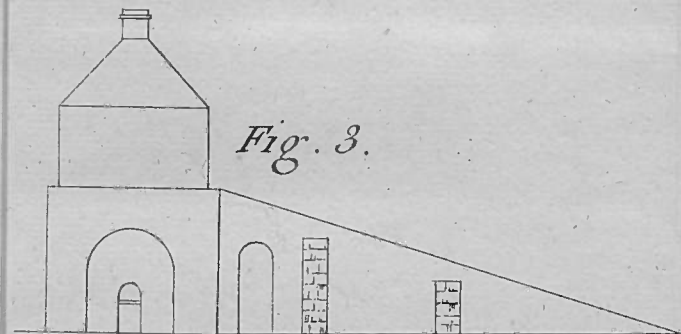
Pl. VII. Corps organisés fossiles des couches marneuses du calcaire compacte du Jura.

Pl. VIII. Profil et coupe de la montagne des Fis, vallée de Servoz.

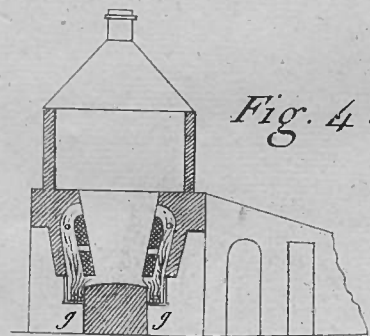


oyé à la Vieille-Montagne
age de la calamine.

Elevation



Coupe suivant C.D.



pour 1 mètre.

6. Mètres.

Plan du terrain calaminaire des environs de Stolberg.

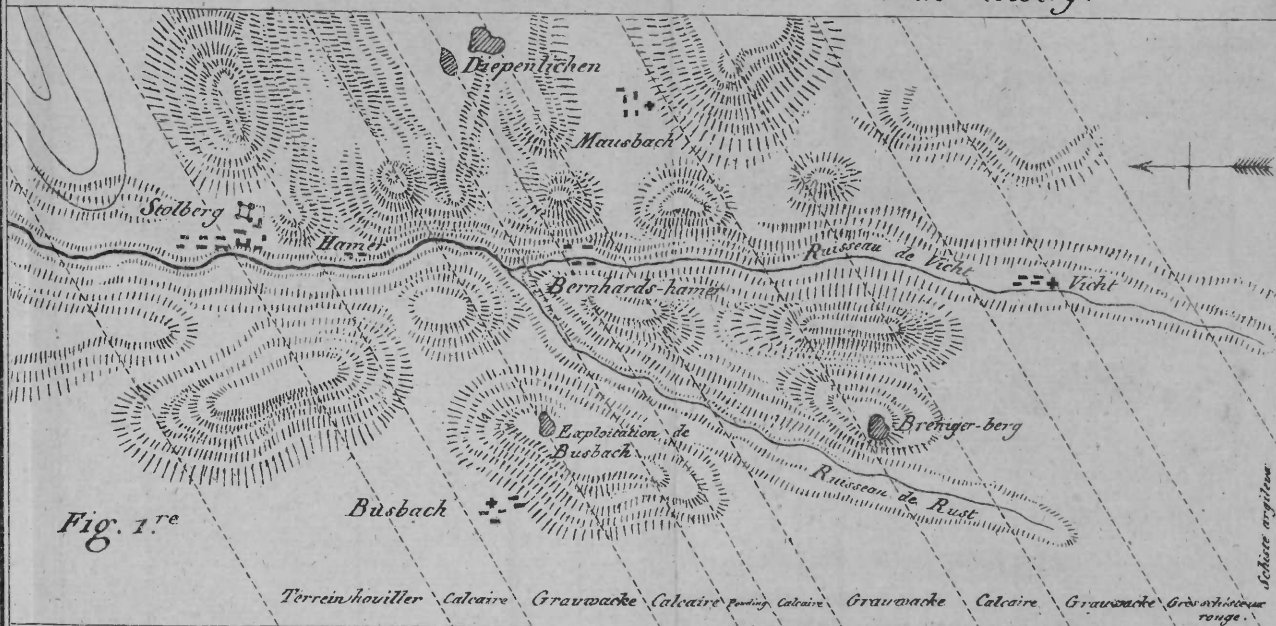


Fig. 1^{re}

Coupe du terrain calaminaire suivant la ligne Nord-Sud.

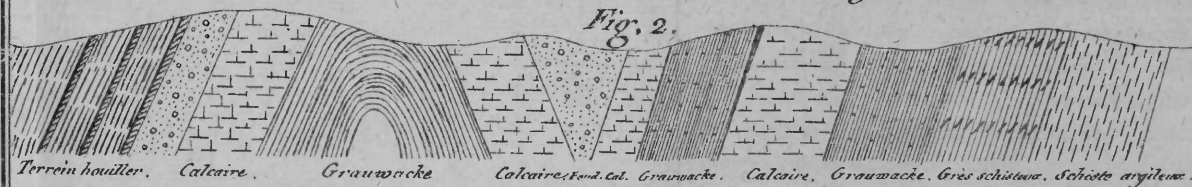


Fig. 2.

Coupe des différens amas calaminaires.

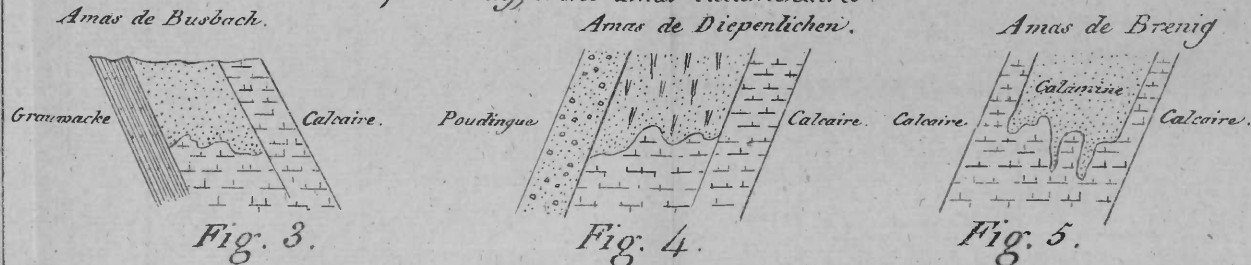


Fig. 3.

Fig. 4.

Fig. 5.

Fourneau employé à la Vieille-Montagne
pour le grillage de la calamine.

Coupe suivant AB.

Elevation

Fig. 1.^{re}

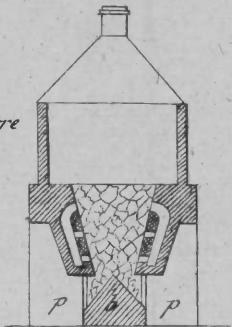
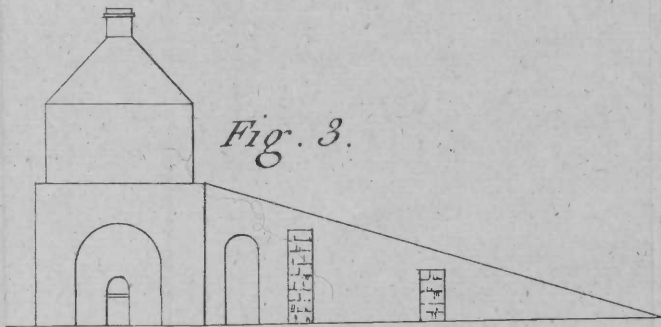


Fig. 3.



Coupe suivant CD.

Plan
D.

Fig. 2.

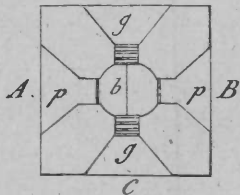
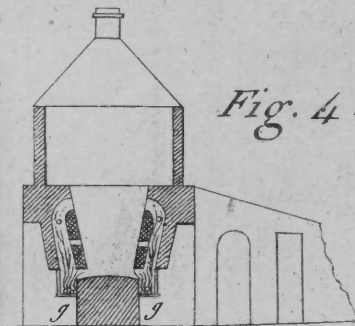
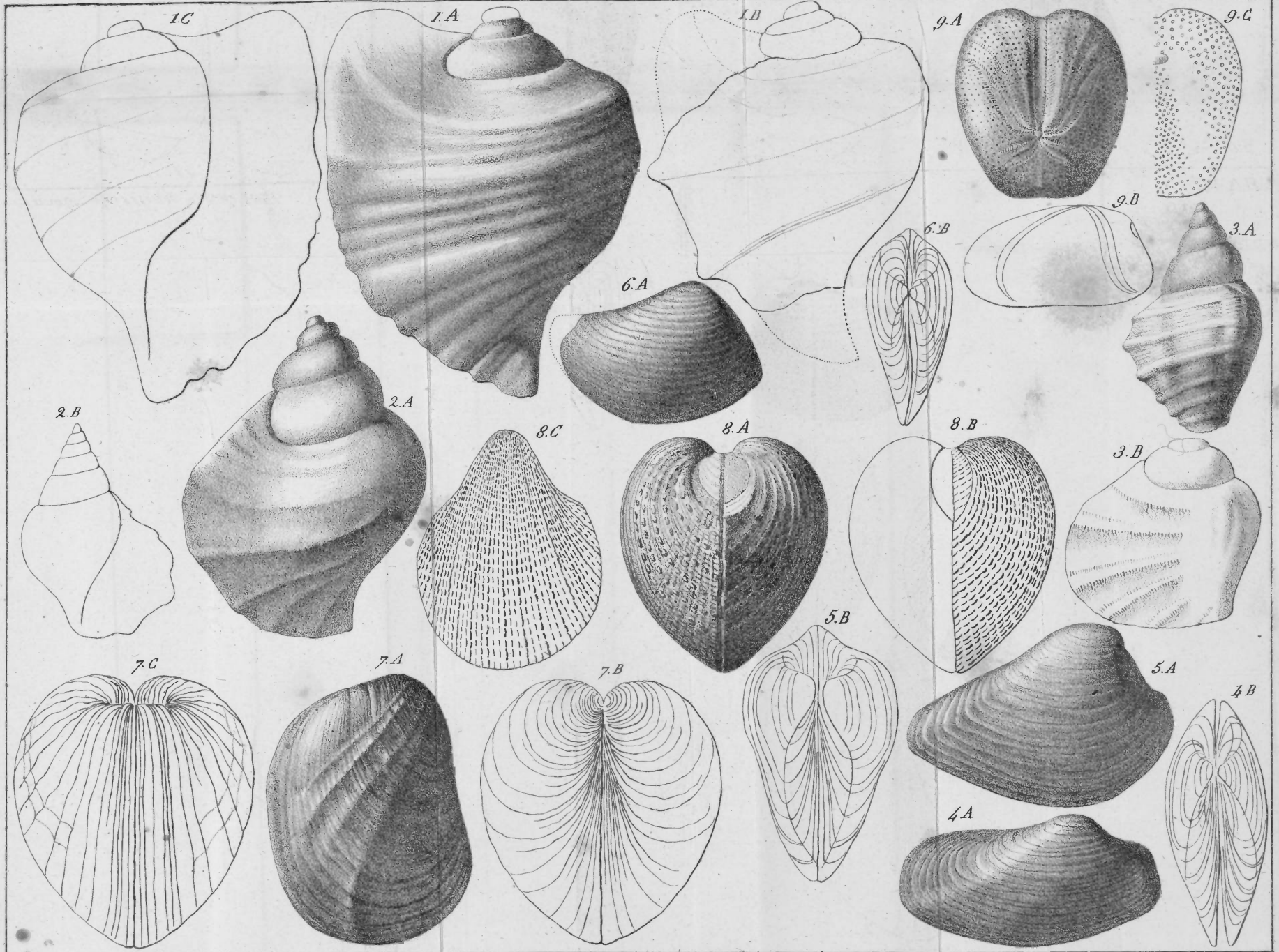


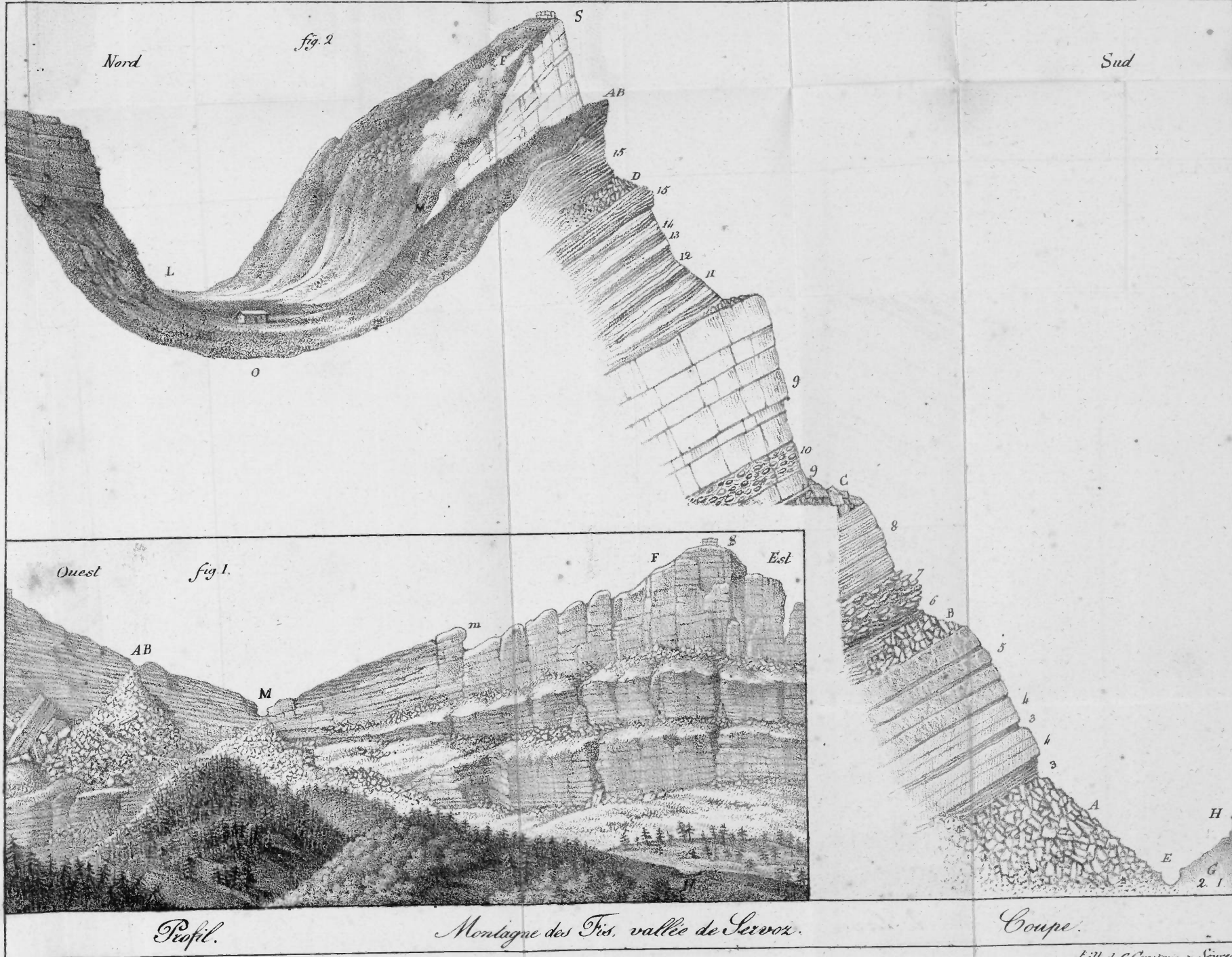
Fig. 4.



Echelle de 0,007 pour 1 mètre.

0. 1. 2. 3. 4. 5. 6. Mètres.





Profil.

Montagne des Fies, vallée de Sarvoz.

Coupe.