







Essai d'une Carte Géologique DE LA FRANCE, DES PAYS-BAS ET DE QUELQUES CONTRÉES VOISINES

Dressé par J.J.D'OMALIUS D'HALLOY d'après des matériaux recueillis de concert
avec M^r le Baron COQUEBERT DE MONTBRET.

Gravé par Berthe, Editeur d'une nouvelle Carte d'Europe en deux g. des f. l^{re} Rue d^e Jacques, N^o 66, à Paris.

Explication des Couleurs.

-  Terrains Pyroïdes comprenant les produits des volcans actuels, ainsi que les Terrains Basaltiques et Trachyitiques.
-  Terrains Mastozoïques comprenant tous les Terrains postérieurs à la Craie dont l'origine aqueuse n'est pas contestée.
-  Terrains Crétacés correspondant à la formation de la Craie avec ses tuffeux, ses sables et ses argiles.
-  Terrains Ammonéens comprenant le Calcaire Jurassique, le Quaderandstein, le Muschelkalk, le Grès bigarré et le Zechstein.
-  Terrains Péniens comprenant le Macigno, le Grès rouge et le Todt-liegende.
-  Terrains Primordiaux comprenant les Terrains de transition et les Terrains primitifs.



Myriamètres.
Lignes communes de France de 25 au 1^{er}
Lignes Marines de 20 au 1^{er} Deg.
Lignes de Poise de 28 1/2 au 1^{er} Deg.