

Projet
de Plan de Prévention des Risques technologiques
de la plate-forme chimique
Société Artésienne de Vinyle - Grande Paroisse
de Mazingarbe











Dossier soumis à ENQUÊTE PUBLIQUE



Projet de plan de zonage réglementaire
septembre 2006



Cartographie réglementaire

-  Périmètre d'exposition aux risques qui englobe les zonages suivants :
-  Zonage rouge foncé (R)
Zone très fortement exposée aux risques : R1 à R6
-  Zonage rouge clair (r)
Zone fortement exposée aux risques : r1 à r5
Zone moyennement exposée aux risques : r6
-  Zonage bleu clair (b)
Zone faiblement exposée aux risques : b1 à b4
-  Zonage grisé
Emprise de SAV et de Grande Paroisse
-  Secteur potentiel d'instauration du droit de délaissement :
 - de priorité 1 : 
 - de priorité 2 : 

Cartographie informative

-  limites de parcelles
-  limites de commune

Echelle : 1/5 000

Sources : Cadastre numérisé de Mazingarbe, données DDE 62 et DRIRE NPDC
copyright Direction Générale des Impôts - cadastre octobre 2005 - droits réservés

SJ/Risq Techno/Grande P/PPRT/Zonage//WOR Aléas/Définitifs/ZonageReglement_SAV-GP07-09-2006.WOR

